

LEGENDA ČIAR A ZNAČIEK

- Hranica riešeného územia
- Hranice parcel podľa katastra
- Navrhované rozdelenie parcel
- Riešené pozemky
- Stavbná čiara vymedzujúca priestor na umiestnenie RD
- Stavbná čiara vymedzujúca priestor na umiestnenie OV
- Hygienické pásmo čov - 100m
- Ochranné pásmo vtl plynovodu - 4m
- Bezpečnostné pásmo vtl plynovodu - 20m
- Ochranné pásmo blahutovho potoka - 5m od brehovej čiary

LEGENDA EXISTUJÚCICH IS

- JESTVUJÚCI VODOVOD
- JESTVUJÚCA SPLAŠKOVÁ KANALIZÁCIA
- JESTVUJÚCI VTL PLYNOVOD DN80, PN 2,5MPa
- JESTVUJÚCE OZNAKOVACIE VEDENIE

LEGENDA NAVRHOVANÝCH IS

- VODOVOD
- NADZEMNÝ HYDRANT
- KANALIZÁCIA SPLAŠKOVÁ - GRAVITAČNÁ
- KANALIZÁCIA SPLAŠKOVÁ - VÝTLAK
- ČERPACIE STANICE
- DAŽDOVÁ KANALIZÁCIA

ZOZNAM, DÁTUM A POPIS REVÍZIÍ

číslo revízie	POPIS	REVIZOVANÝ MENOPODPS	DÁTUM

POZNAMKY:

- VŠETKY SIETE SÚ BEZ OVERENIA A BOHJ PREVZATÉ Z PODKLADOV DODANÝCH OBJEDNÁVATEĽOM
- PRED ZAČIATKOM VÝSTAVBY JE DODÁVATEĽ POVINNÝ NECHÁŤ SI VYTYČIŤ VŠETKY SIETE V TRVALOM A DOČASNOM ZÁBERE STAVBY

OBJEDNÁVATEĽ PD:
eurohouse sk s.r.o.
Radlinského 28
811 07 Bratislava
IČO: 38 657 751



SPRACOVATEĽ PD:
Ing. Zuzana Dömötörová
Podzáhradná 1186
925 03 Horné Saliby
IČO: 43 233 490

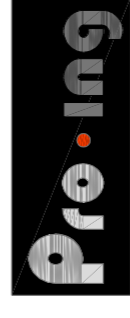
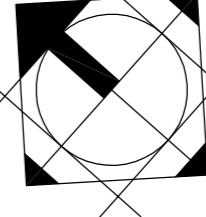
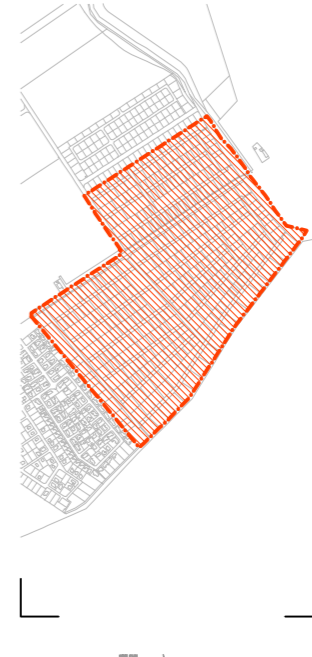


Schéma riešeného územia:

Severka:

Číslo par.: 11/2010



Výškové osadenie stavby:

Zodpovedný projektant: Ing. Zuzana Dömötörová	Projektant: Ing. Jaroslav Židmal	HIP: Ing. Zuzana Dömötörová	Vypracoval: Ing. Jaroslav Židmal Ing. Zuzana Dömötörová
Miesto stavby: Čierna Voda, Chovatský Grob, okres Senec		Datum: 11/2010	Stupeň projektu: projekt pre územné rozhodnutie
Projekt: SUCHÉ MIESTO II. návrh verejného, dopravného a technického vybavenia územia		Číslo SO: 1001-DUR	Číslo revízie: -0
Profesia: Zdravotníctvíka		Počet A4: 8	Arch. číslo: 1001-DUR
Ochop výkresu: ČC, technické siete - rozvody vody a kanalizácie		Mierka: 1:2000	Označenie výkresu: S-02

