

LEGENDA ČIAR A ZNAČIEK

- HRANICA RIEŠENÉHO ÚZEMIA
- HRANICE PARCEL PODĽA KATASTRA
- ČÍSLO KANALIZAČNÉHO OKRESU PLOCHA V ha
- KANALIZAČNÝ OKRES DAŽĎOVÁ KANALIZÁCIA

LEGENDA EXISTUJÚCICH IS

- JESTVUJÚCI VODOVOD
- JESTVUJÚCA SPLAŠKOVÁ KANALIZÁCIA
- JESTVUJÚCI VTL PLYNOVOD DN80, PN 2,5MPa
- JESTVUJÚCE OZNAMOVACIE VEDENIE

ZOZNAM, DÁTUM A POPIS REVÍZIÍ

Číslo revízie	POPIS	REVIDOVAL MENO/PODPIS	DÁTUM

POZNÁMKY:
 - VŠETKY SIETE SÚ BEZ OVERENIA A BOLÍ PREVZATÉ Z PODKLADOV DODANÝCH OBJEKNÁVATELOM
 - PRED ZAČIATKOM VÝSTAVBY JE DODÁVATEĽ POVINNÝ NECHAŤ SI VYTYČIŤ VŠETKY SIETE V TRVALOM A DOČASNOM ZÁBERE STAVBY

OBJEDNÁVATEĽ PD:
 eurohouse.sk s.r.o.
 Radlinského 28
 811 07 Bratislava
 IČO: 36 657 751

SPRACOVÁTEĽ PD:
 Ing. Zuzana Dömötörová
 Podzáhradná 1186
 925 03 Horné Saliby
 IČO: 43 233 490


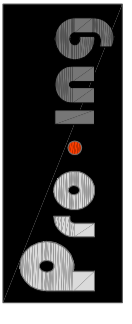
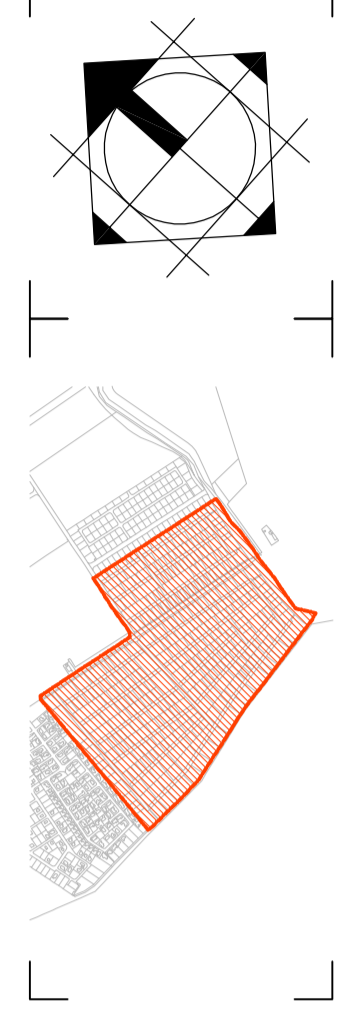



Schéma riešeného územia: _____
 Severka: _____
 Číslo paré: _____



Výškové osadenie stavby:

Zodpovedný projektant: Ing. Zuzana Dömötörová	Projektant: Ing. Jaroslav Žďimal	HIP: Ing. Zuzana Dömötörová	Vypracoval: Ing. Jaroslav Žďimal Ing. Zuzana Dömötörová
Miesto stavby: Čierna Voda, Chorvátsky Grob, okres Senec	Projekt: SUCHÉ MIESTO II. návrh verejného, dopravného a technického vybavenia územia	Dátum: 11/2010	Stupeň projektu: projekt pre územné rozhodnutie
Stavbný objekt: verejná dažďová kanalizácia, retenčné plochy	Číslo SO: SO403, SO404	Číslo revízie: -0	Arch. číslo: 1001-DUR
Profesia: Vodné hospodárstvo	Počet A4: 6	Mierka: 1 : 2000	Označenie výkresu: S-05
Obsah výkresu: C5. Hydrotechnická situácia			

